

# Munkholm/Himmelkol

Målestoksforhold 1:5.000  
 Ækvivalens 2½ m  
 2016 13. september

Mariager Fjord  
 Orienterings  
 Klub

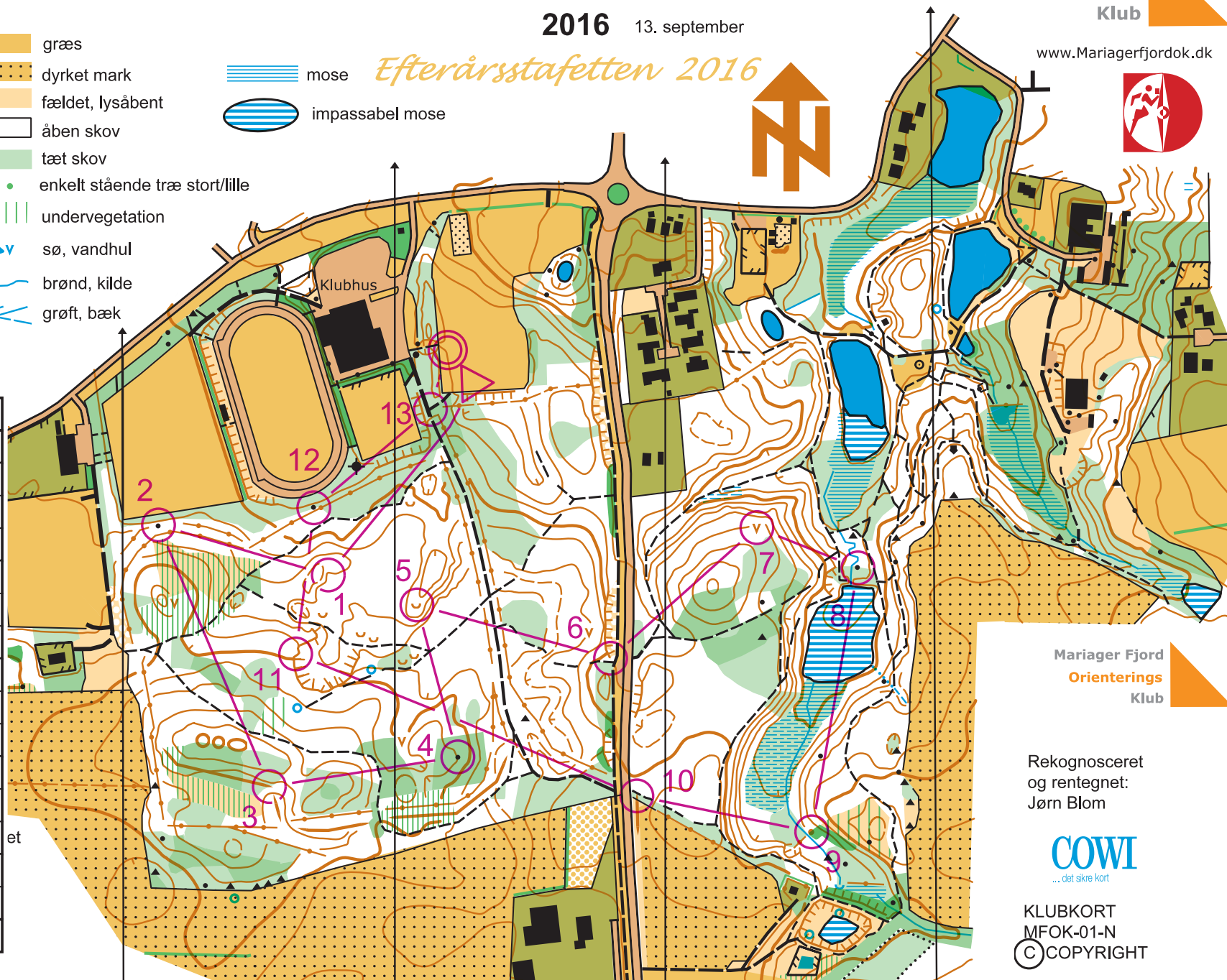
GIOTA

www.Mariagerfjordok.dk

Tegnet efter IOF's kortnorm . 150%

- asfaldtvej
- god skovvej
- - - sti
- - - utydelig sti
- ▲ sten, gruppe sten
- ✦ ○ tårn, mindesmærke
- højt hegn
- skydebane
- ← hus, have
- højdekurver
- • høj, punkthøj
- græs
- dyrket mark
- fældet, lysåbent
- åben skov
- tæt skov
- enkelt stående træ stort/lille
- undervegetation
- sø, vandhul
- brønd, kilde
- grøft, bæk
- mose
- impassabel mose

Efterårsstafetten 2016



efterårsstafetten 2016				
A1	2,5 km			
▷	◇			○
1 85 ↗	∩			
2 39 ▲				
3 38 ↑	∧			—
4 83 ▲				
5 52	∪			
6 37	⋈			⊥
7 61	∇			
8 41	▲			
9 78	●			
10 71	∧			⊥
11 33	⋈			
12 42	▲			
13 62	∕	∕	Y	

www.candias.net 9;4;1 Mariager Fjord OK  
 efterårsstafetten 2016

Mariager Fjord  
 Orienterings  
 Klub

Rekognosceret  
 og rentegnet:  
 Jørn Blom

COWI  
 ... det sikre kort

KLUBKORT  
 MFOK-01-N  
 © COPYRIGHT

# Munkholm/Himmelkol

Målestoksforhold 1:5.000  
 Ækvivalens 2½ m  
 2016 13. september

Mariager Fjord  
 Orienterings  
 Klub

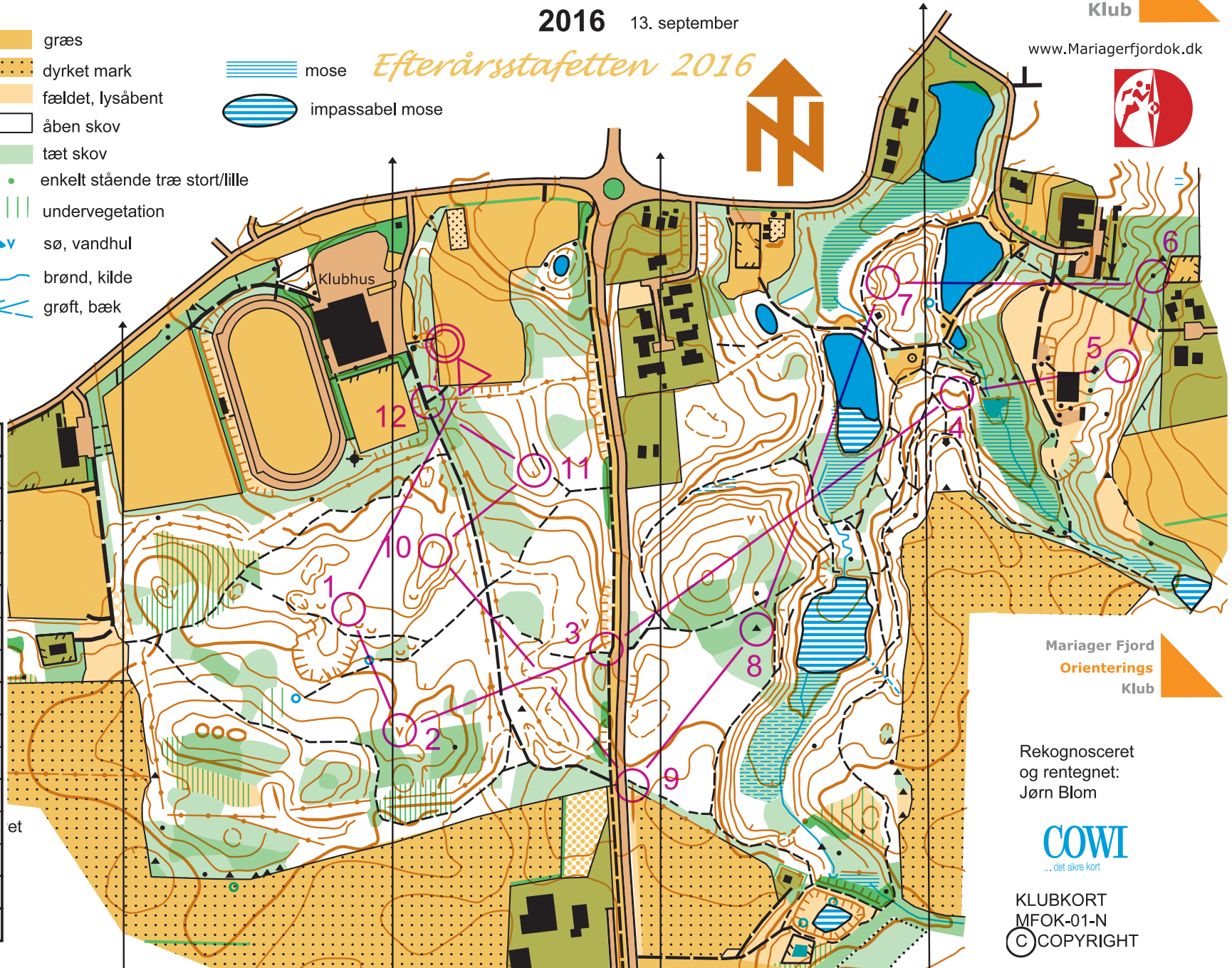
GIGA

www.Mariagerfjordok.dk

Tegnet efter IOF's kortnorm . 150%

- asfaldtvej
- god skovvej
- sti
- - - utydelig sti
- ▲ sten, gruppe sten
- ✦ ○ tårn, mindesmærke
- højt hegn
- skydebane
- ← hus, have
- højdekurver
- • høj, punkthøj
- v lavning, hul
- græs
- dyrket mark
- fældet, lysåbent
- åben skov
- tæt skov
- enkelt stående træ stort/lille
- undervegetation
- sø, vandhul
- brønd, kilde
- grøft, bæk
- mose
- impassabel mose

*Efterårsstafetten 2016*



efterårsstafetten 2016			
A2	2,6 km		
▷		◇	○
1	32	∩	
2	54	∨	
3	37	≡	⊥
4	63	∩	
5	45	∩	—
6	44	▲	
7	58	∩	
8	49	▲	
9	71	∧	⊥
10	79	○	○
11	82	∩	
12	62	∕ ∕	Y

○ --- 55 m --- → ○

Mariager Fjord  
 Orienterings  
 Klub

Rekognosceret  
 og rentegnet:  
 Jørn Blom

**COWI**  
 ... det sikre kort

KLUBKORT  
 MFOK-01-N  
 © COPYRIGHT

# Munkholm/Himmelkol

Målestoksforhold 1:5.000  
 Ækvivalens 2½ m  
 2016 13. september

Mariager Fjord  
 Orienterings  
 Klub

GLIA

www.Mariagerfjordok.dk

Tegnet efter IOF's kortnorm . 150%

- asfaldtvej
- god skovvej
- - - sti
- - - utydelig sti
- ▲ sten, gruppe sten
- ✦ ○ tårn, mindesmærke
- højt hegn
- skydebane
- ← hus, have
- højdekurver
- • høj, punkthøj
- v lavning, hul
- græs
- dyrket mark
- fældet, lysåbent
- åben skov
- tæt skov
- enkelt stående træ stort/lille
- undervegetation
- sø, vandhul
- brønd, kilde
- grøft, bæk
- mose
- impassabel mose

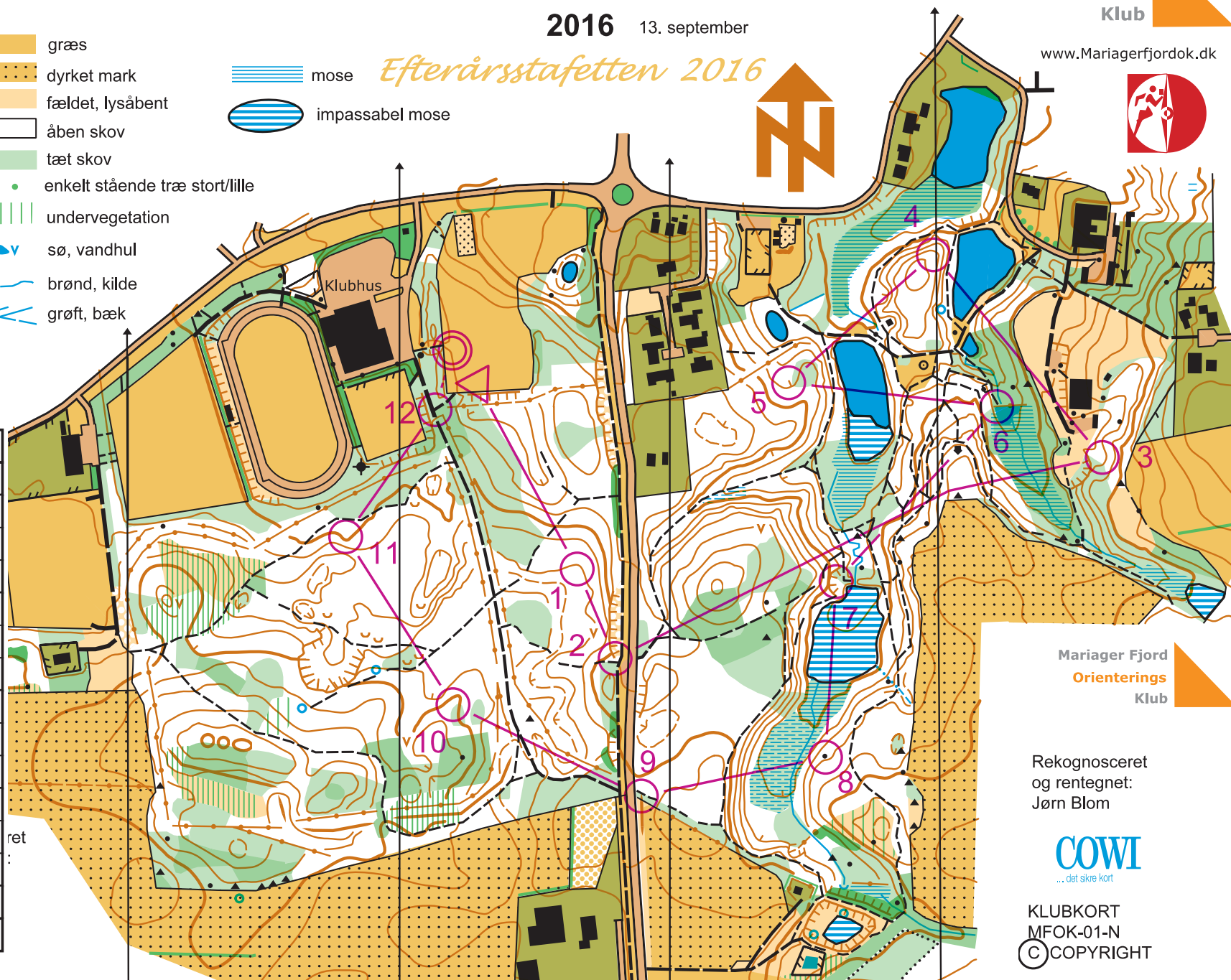
*Efterårsstafetten 2016*



## efterårsstafetten 2016

A3		2,5 km	
▽		◇	○
1	56	⌒	
2	37	⌒	⌒
3	80	⌒	
4	64	⌒	
5	70	⌒	⌒
6	53	#	⌒
7	69	⌒	
8	73	▲	
9	71	∧	⌒
10	74	⌒	
11	47	⌒	
12	62	⌒	

○ — 55 m — ○



Mariager Fjord  
 Orienterings  
 Klub

Rekognosceret  
 og rentegnet:  
 Jørn Blom

**COWI**  
 ... det sikre kort

KLUBKORT  
 MFOK-01-N  
 © COPYRIGHT

# Munkholm/Himmelkol

Målestoksforhold 1:5.000  
 Ækvivalens 2½ m  
 2016 13. september

Mariager Fjord  
 Orienterings  
 Klub

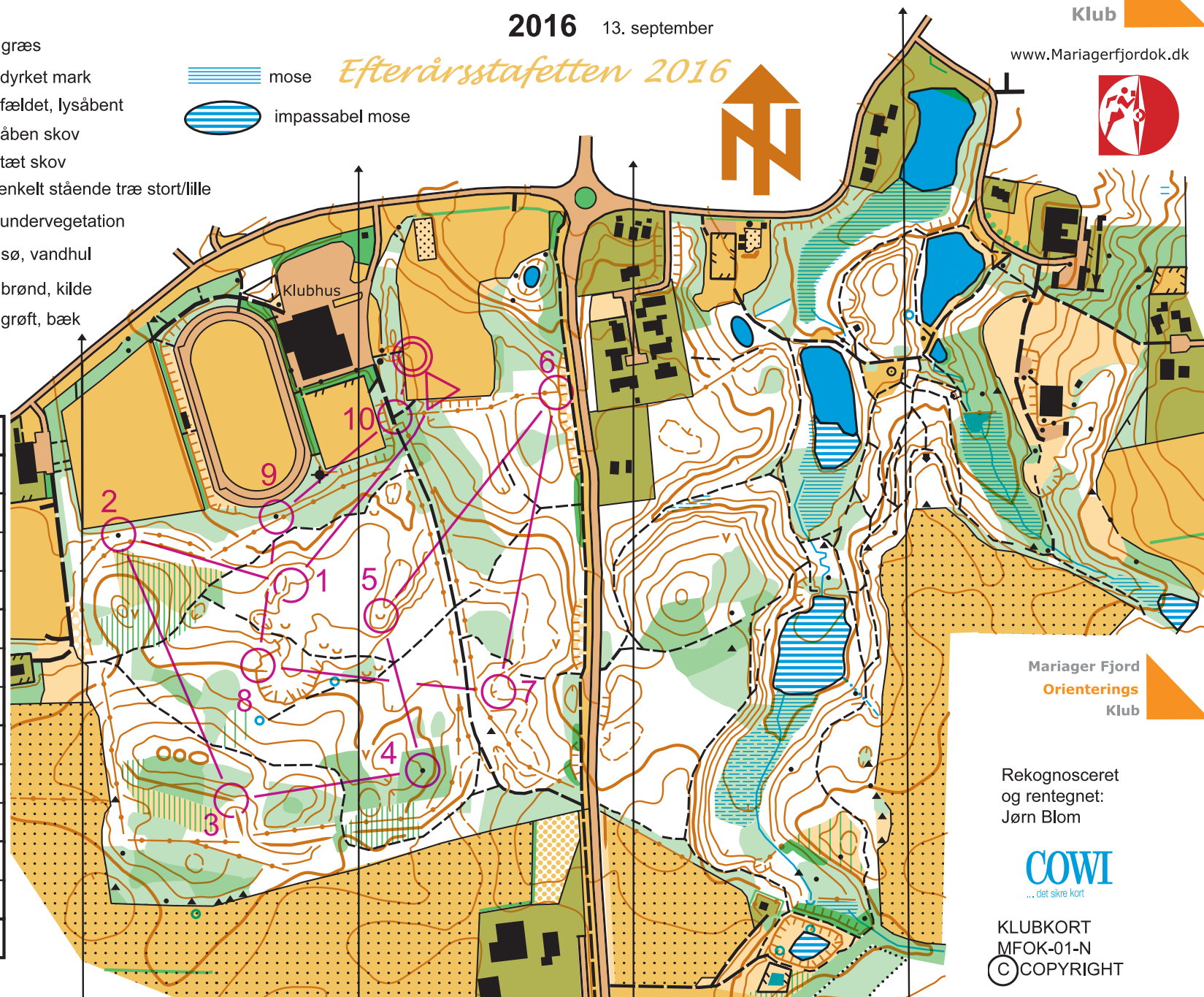
GISIA

www.Mariagerfjordok.dk

Tegnet efter IOF's kortnorm . 150%

- asfaldtvej
- god skovvej
- - - sti
- - - utydelig sti
- ▲ sten, gruppe sten
- ✦ ○ tårn, mindesmærke
- højt hegn
- skydebane
- ← hus, have
- ~ højdekurver
- • høj, punkthøj
- græs
- ▨ dyrket mark
- fældet, lysåbent
- åben skov
- tæt skov
- • enkelt stående træ stort/lille
- ▨ undervegetation
- sø, vandhul
- brønd, kilde
- grøft, bæk
- ▨ mose
- impassabel mose

Efterårsstafetten 2016



efterårsstafetten 2016				
B1	2,1 km			
▷		◇		○
1	85	↗	∩	
2	39	▲		
3	38	↑	∧	—
4	83	▲		
5	52	∪		
6	55	≠		—
7	35	∩	—	
8	33	↖		
9	42	▲		
10	62	—	—	Y
○ — 55 m — → ○				

Mariager Fjord  
 Orienterings  
 Klub

Rekognosceret  
 og rentegnet:  
 Jørn Blom

COWI  
 ... det sikre kort

KLUBKORT  
 MFOK-01-N  
 © COPYRIGHT



# Munkholm/Himmelkol

Målestoksforhold 1:5.000  
 Ækvivalens 2½ m  
 2016 13. september

Mariager Fjord  
 Orienterings  
 Klub

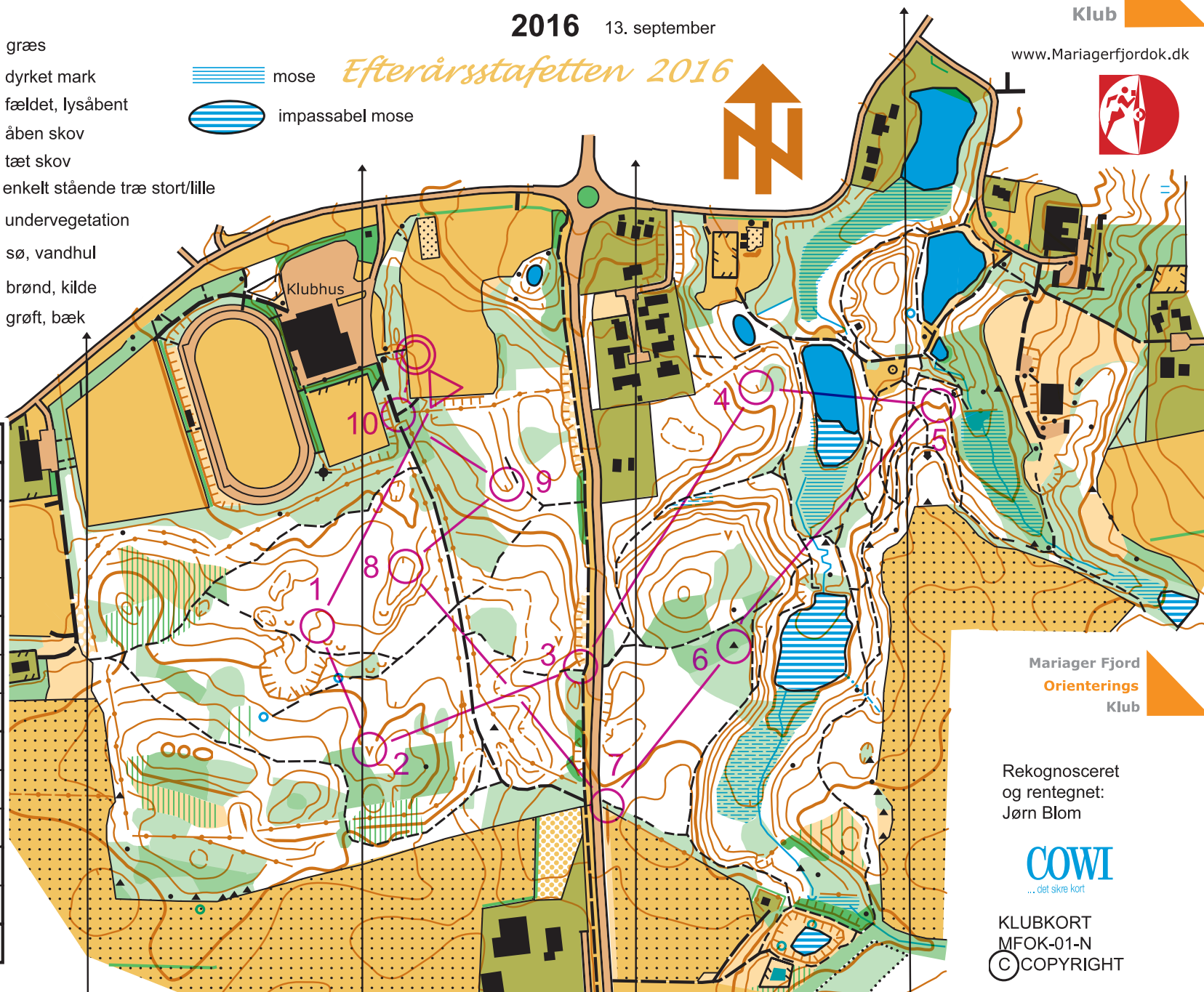
GIGA

www.Mariagerfjordok.dk

Tegnet efter IOF's kortnorm . 150%

- asfaldtvej
- god skovvej
- - - sti
- - - utydelig sti
- ▲ sten, gruppe sten
- ✦ ○ tårn, mindesmærke
- højt hegn
- skydebane
- ← hus, have
- højdekurver
- • høj, punkthøj
- græs
- dyrket mark
- fældet, lysåbent
- åben skov
- tæt skov
- enkelt stående træ stort/lille
- undervegetation
- sø, vandhul
- brønd, kilde
- grøft, bæk
- mose
- impassabel mose

*Efterårsstafetten 2016*



## efterårsstafetten 2016

B2	2,1 km		
▷	◇	○	
1 32	∩		
2 54	∨		
3 37	⋈		⊥
4 70	∩	—	
5 63	∩		
6 49	▲		
7 71	∧		⊥
8 79	⊖		○
9 82	∩		
10 62	∕ ∕	∕	

○ --- 55 m --- → ⊙

Mariager Fjord  
 Orienterings  
 Klub

Rekognosceret  
 og rentegnet:  
 Jørn Blom

**COWI**  
 ... det sikre kort

KLUBKORT  
 MFOK-01-N  
 © COPYRIGHT

# Munkholm/Himmelkol

Målestoksforhold 1:5.000  
 Ækvivalens 2½ m  
 2016 13. september

Mariager Fjord  
 Orienterings  
 Klub



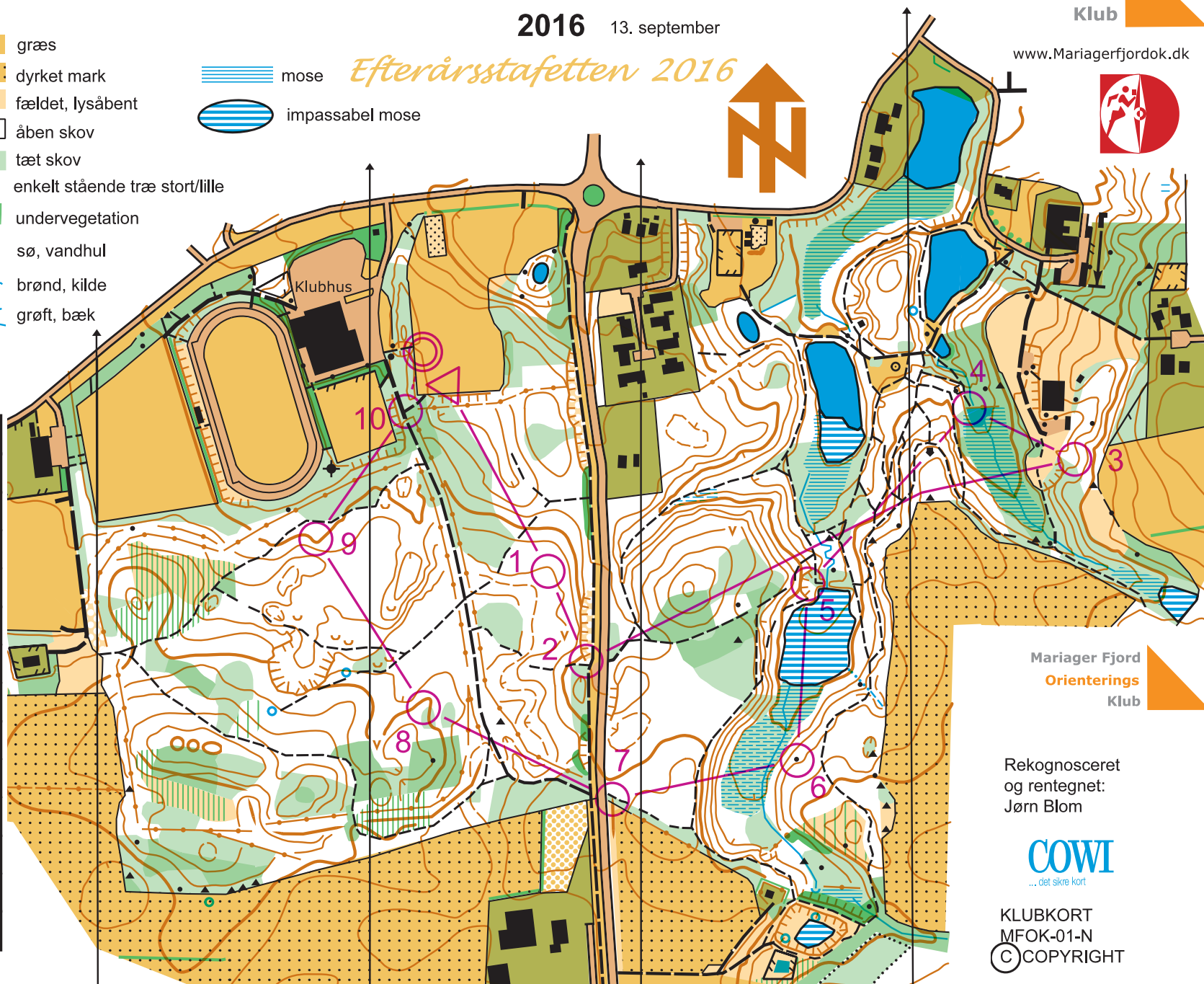
www.Mariagerfjordok.dk



Tegnet efter IOF's kortnorm . 150%

- asfaldtvej
- god skovvej
- - - sti
- - - utydelig sti
- ▲ sten, gruppe sten
- ✦ ○ tårn, mindesmærke
- højt hegn
- skydebane
- ← hus, have
- højdekurver
- høj, punkthøj
- græs
- dyrket mark
- fældet, lysåbent
- åben skov
- tæt skov
- enkelt stående træ stort/lille
- undervegetation
- sø, vandhul
- brønd, kilde
- grøft, bæk
- mose
- impassabel mose

*Efterårsstafetten 2016*



efterårsstafetten 2016				
B3	2,0 km			
▷		◇		○
1	56	⌒		
2	37	⌒		⊥
3	80	∩		
4	53	#		⊥
5	69	☺		
6	73	▲		
7	71	∧		⊥
8	74	⌒		
9	47	∩		
10	62	⌒	⌒	⌒

○ — 55 m — → ⊙

Mariager Fjord  
 Orienterings  
 Klub

Rekognosceret  
 og rentegnet:  
 Jørn Blom

**COWI**  
 ... det sikre kort

KLUBKORT  
 MFOK-01-N  
 © COPYRIGHT



# Munkholm/Himmelkol

Målestoksforhold 1:5.000  
 Ækvivalens 2½ m  
 2016 13. september

Mariager Fjord  
 Orienterings  
 Klub

GIGA

www.Mariagerfjordok.dk



Tegnet efter IOF's kortnorm . 150%

- asfaldtvej
- god skovvej
- - - sti
- - - utydelig sti
- ▲ sten, gruppe sten
- ✦ ○ tårn, mindesmærke
- højt hegn
- skydebane
- ← hus, have
- højdekurver
- • høj, punkthøj
- v lavning, hul
- græs
- dyrket mark
- fældet, lysåbent
- åben skov
- tæt skov
- enkelt stående træ stort/lille
- undervegetation
- sø, vandhul
- brønd, kilde
- grøft, bæk
- mose
- impassabel mose

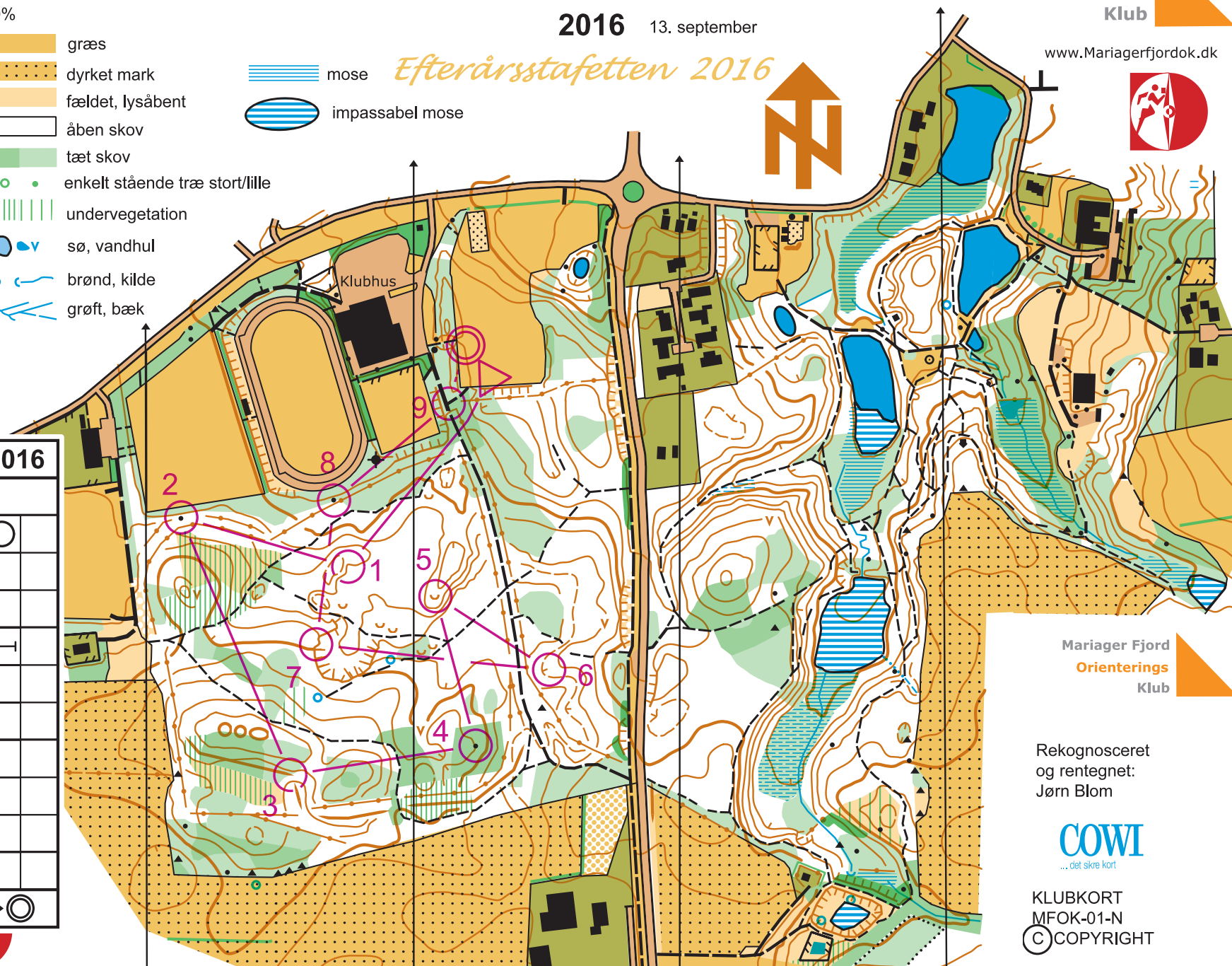
Efterårsstafetten 2016



efterårsstafetten 2016				
C1	1,6 km			
1	85	↗	◇	○
2	39		▲	
3	38	↑	∧	—
4	83		▲	
5	52		∪	
6	35		∩	—
7	33		↖	
8	42		▲	
9	62		—	∩

○ — 55 m — → ⊙

www.condes.net 9.4.1 Mariager Fjord OK  
 efterårsstafetten 2016



Mariager Fjord  
 Orienterings  
 Klub

Rekognosceret  
 og rentegnet:  
 Jørn Blom

COWI  
 ... det sikre kort

KLUBKORT  
 MFOK-01-N  
 © COPYRIGHT

# Munkholm/Himmelkol

Målestoksforhold 1:5.000  
 Ækvivalens 2½ m  
 2016 13. september

Mariager Fjord  
 Orienterings  
 Klub

GIGA

www.Mariagerfjordok.dk

Tegnet efter IOF's kortnorm . 150%

- asfaldtvej
- god skovvej
- sti
- - - utydelig sti
- ▲ sten, gruppe sten
- ✦ ○ tårn, mindesmærke
- højt hegn
- skydebane
- ← hus, have
- højdekurver
- • høj, punkthøj
- v lavning, hul
- skrånt
- græs
- dyrket mark
- fældet, lysåbent
- åben skov
- tæt skov
- enkelt stående træ stort/lille
- undervegetation
- sø, vandhul
- brønd, kilde
- grøft, bæk
- mose
- impassabel mose

Efterårsstafetten 2016



efterårsstafetten 2016				
C2		1,6 km		
▷		◇		○
1	32	∩		
2	87	# #	Y	
3	57	○		∩
4	54	V		
5	56	∩		
6	46	#		<
7	79	○		○
8	82	∩		
9	62	∩	Y	
○ — 55 m — → ○				

www.condes.net 9.4.1 Mariager Fjord OK  
 efterårsstafetten 2016

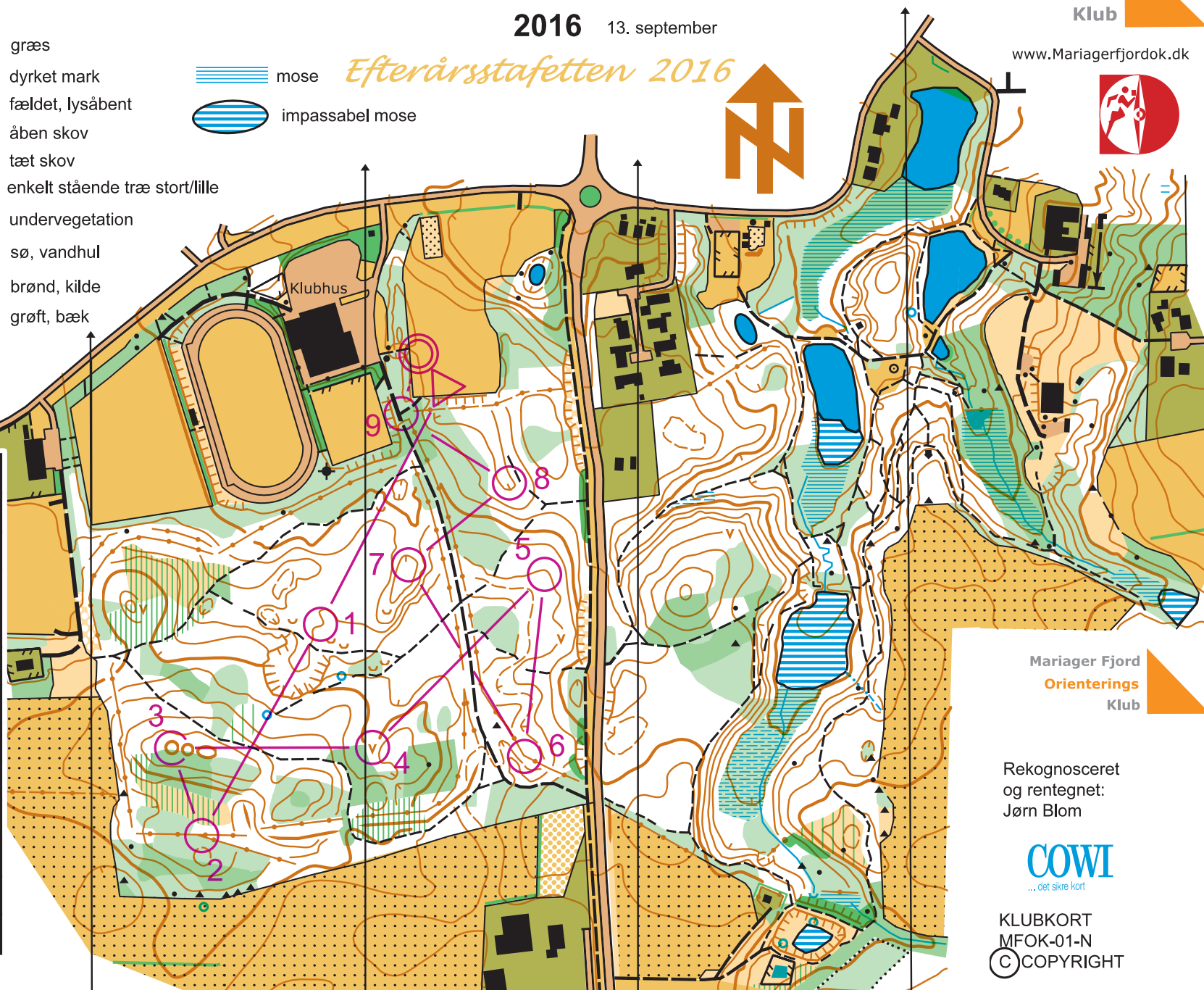


Mariager Fjord  
 Orienterings  
 Klub

Rekognosceret  
 og rentegnet:  
 Jørn Blom

COWI  
 ... det sikre kort

KLUBKORT  
 MFOK-01-N  
 © COPYRIGHT





# Munkholm/Himmelkol

Målestoksforhold 1:5.000  
 Ækvidistance 2½ m  
 2016 13. september

Mariager Fjord  
 Orienterings  
 Klub

GIGA

www.Mariagerfjordok.dk



Tegnet efter IOF's kortnorm . 150%

- asfaldtvej
- god skovvej
- - - sti
- - - utydelig sti
- ▲ sten, gruppe sten
- ✦ ○ tårn, mindesmærke
- højt hegn
- skydebane
- ← hus, have
- højdekurver
- • høj, punkthøj
- v lavning, hul
- skrånt
- græs
- dyrket mark
- fældet, lysåbent
- åben skov
- tæt skov
- enkelt stående træ stort/lille
- undervegetation
- sø, vandhul
- brønd, kilde
- grøft, bæk
- mose
- impassabel mose

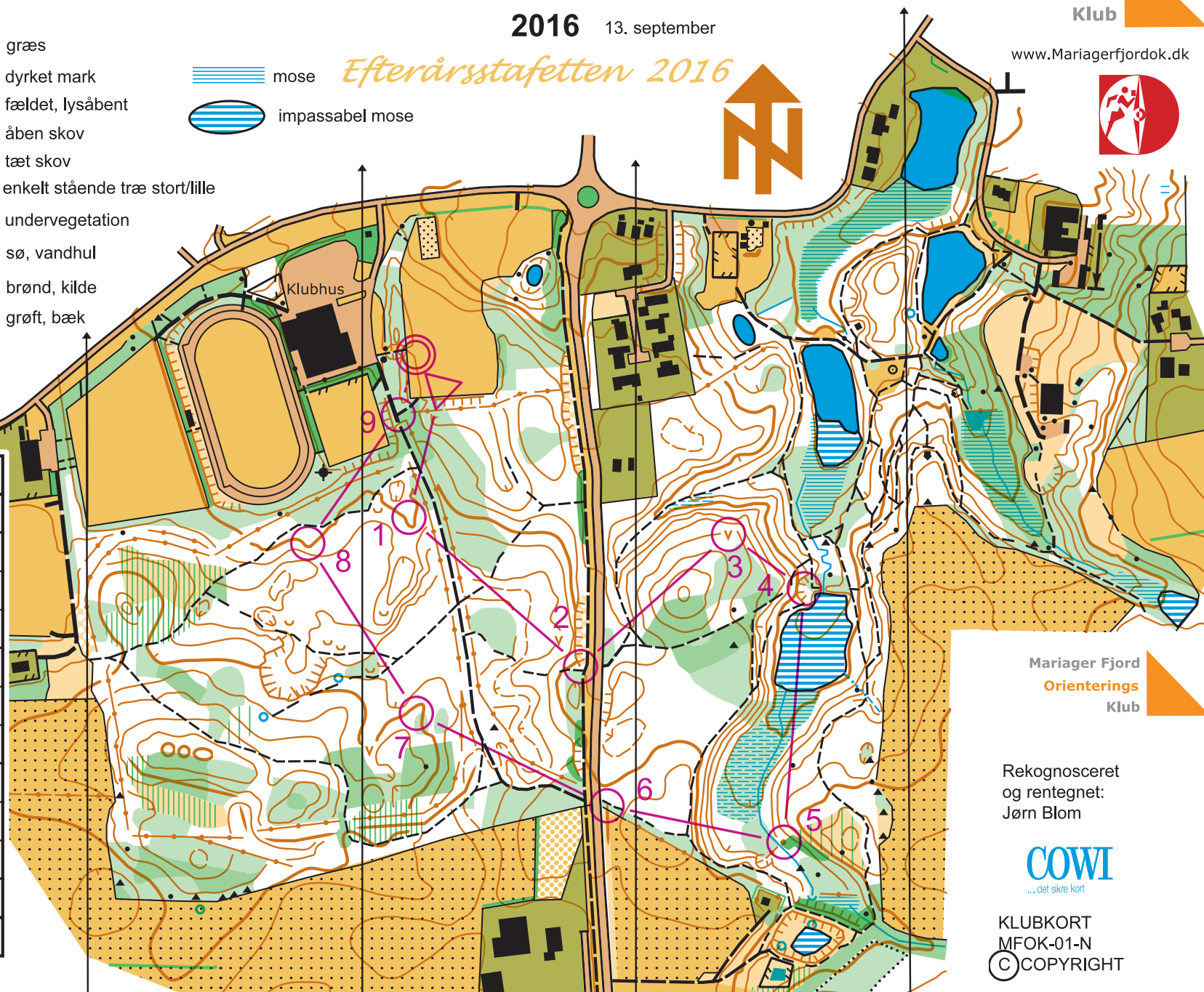
*Efterårsstafetten 2016*



## efterårsstafetten 2016

C3	1,6 km		
▷	◇		○
1 72	∩		
2 37	⌘		⊥
3 61	∨		
4 69	☺		
5 78	●		
6 71	∧		⊥
7 74	⌘		
8 47	∩		
9 62	/	/	Y

○ --- 55 m --- → ⊙



Mariager Fjord  
 Orienterings  
 Klub

Rekognosceret  
 og rentegnet:  
 Jørn Blom

**COWI**  
 ... det sikre kort

KLUBKORT  
 MFOK-01-N  
 © COPYRIGHT



# Munkholm/Himmelkol

Målestoksforhold 1:5.000  
 Ækvivalens 2½ m  
 2016 13. september

Mariager Fjord  
 Orienterings  
 Klub

GIGA

www.Mariagerfjordok.dk

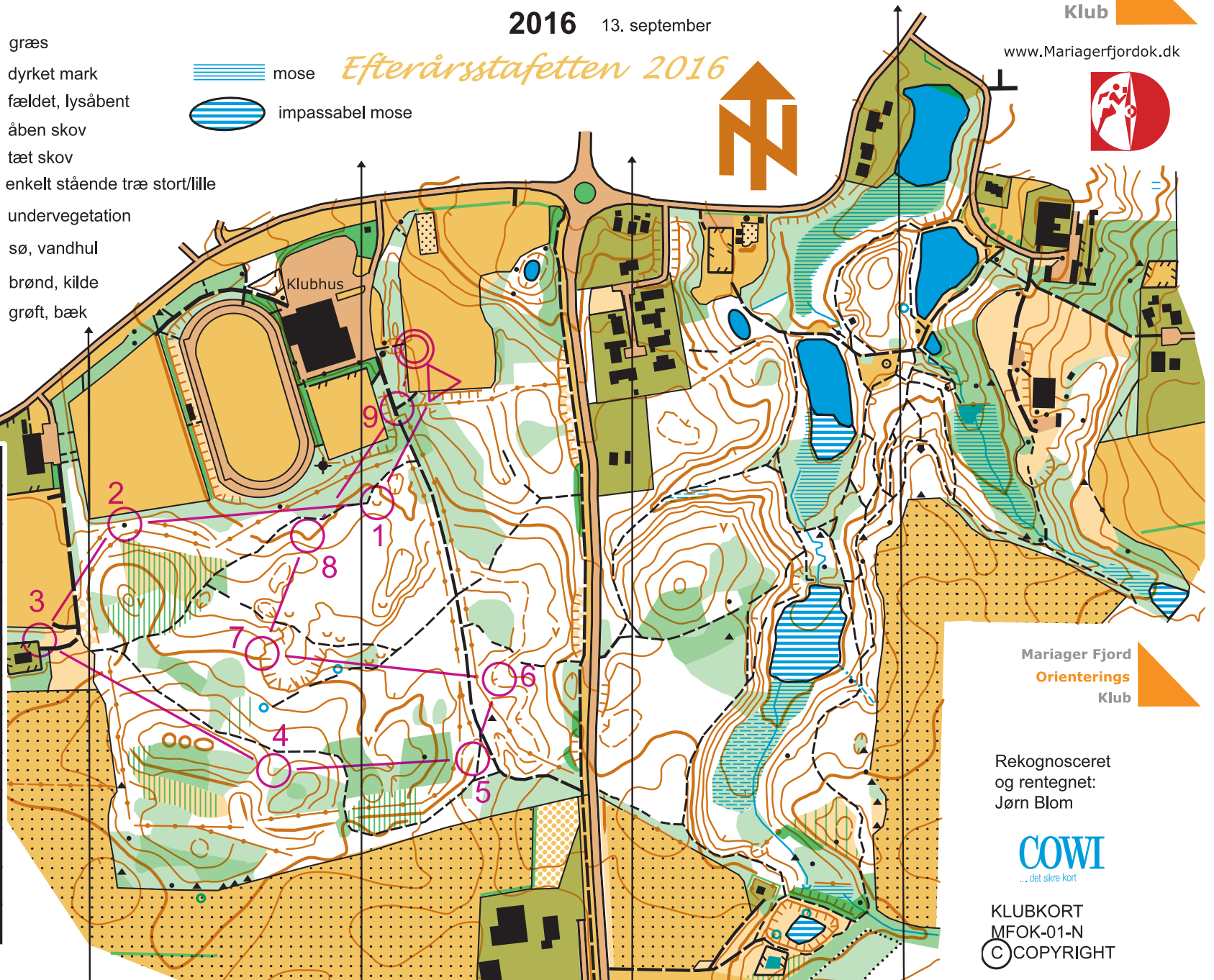
Tegnet efter IOF's kortnorm . 150%

- asfaldtvej
- god skovvej
- - - sti
- - - utydelig sti
- ▲ sten, gruppe sten
- ✦ ○ tårn, mindesmærke
- højt hegn
- skydebane
- ← hus, have
- højdekurver
- • høj, punkthøj
- v lavning, hul
- græs
- dyrket mark
- fældet, lysåbent
- åben skov
- tæt skov
- enkelt stående træ stort/lille
- undervegetation
- sø, vandhul
- brønd, kilde
- grøft, bæk
- mose
- impassabel mose

*Efterårsstafetten 2016*



efterårsstafetten 2016			
D1	1,5 km		
▷		◊	○
1	77	∪	
2	39	▲	
3	75	↗	└
4	59	∩	
5	84	∧	└
6	35	∩	∪
7	33	↖	
8	47	∩	
9	62	↘	∪
○ - - - 55 m - - - → ○			



Mariager Fjord  
 Orienterings  
 Klub

Rekognosceret  
 og rentegnet:  
 Jørn Blom

**COWI**  
 ... det sikre kort

KLUBKORT  
 MFOK-01-N  
 © COPYRIGHT



# Munkholm/Himmelkol

Målestoksforhold 1:5.000  
 Ækvivalens 2½ m  
 2016 13. september

Mariager Fjord  
 Orienterings  
 Klub

GIGA

www.Mariagerfjordok.dk

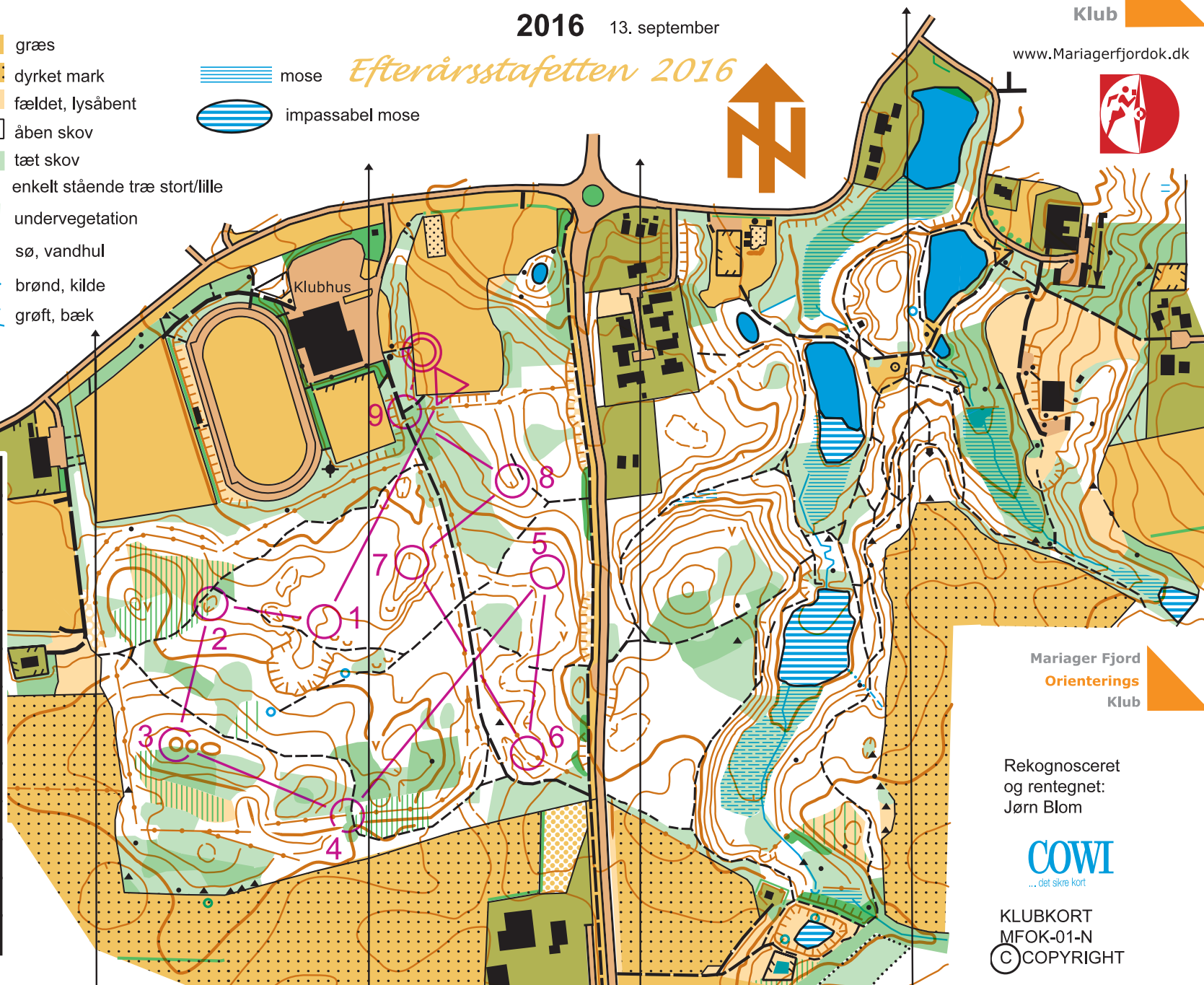
Tegnet efter IOF's kortnorm . 150%

- asfaldtvej
- god skovvej
- - - sti
- - - utydelig sti
- ▲ sten, gruppe sten
- ✦ ○ tårn, mindesmærke
- højt hegn
- skydebane
- ← hus, have
- højdekurver
- • høj, punkthøj
- v lavning, hul
- skrånt
- græs
- dyrket mark
- fældet, lysåbent
- åben skov
- tæt skov
- enkelt stående træ stort/lille
- undervegetation
- sø, vandhul
- brønd, kilde
- grøft, bæk
- mose
- impassabel mose

*Efterårsstafetten 2016*



efterårsstafetten 2016			
D2	1,6 km		
▷		◊	○
1 32		∩	
2 40		⊖	
3 57		○	⊖
4 88	←	≡	⊖
5 56		↗	
6 46		≡	<
7 79		⊖	○
8 82		∩	
9 62		↘	↗
○ - - - 55 m - - - → ⊙			



Mariager Fjord  
 Orienterings  
 Klub

Rekognosceret  
 og rentegnet:  
 Jørn Blom

**COWI**  
 ... det sikre kort

KLUBKORT  
 MFOK-01-N  
 © COPYRIGHT

# Munkholm/Himmelkol

Målestoksforhold 1:5.000  
 Ækvivalens 2½ m  
 2016 13. september

Mariager Fjord  
 Orienterings  
 Klub

GIGA

www.Mariagerfjordok.dk

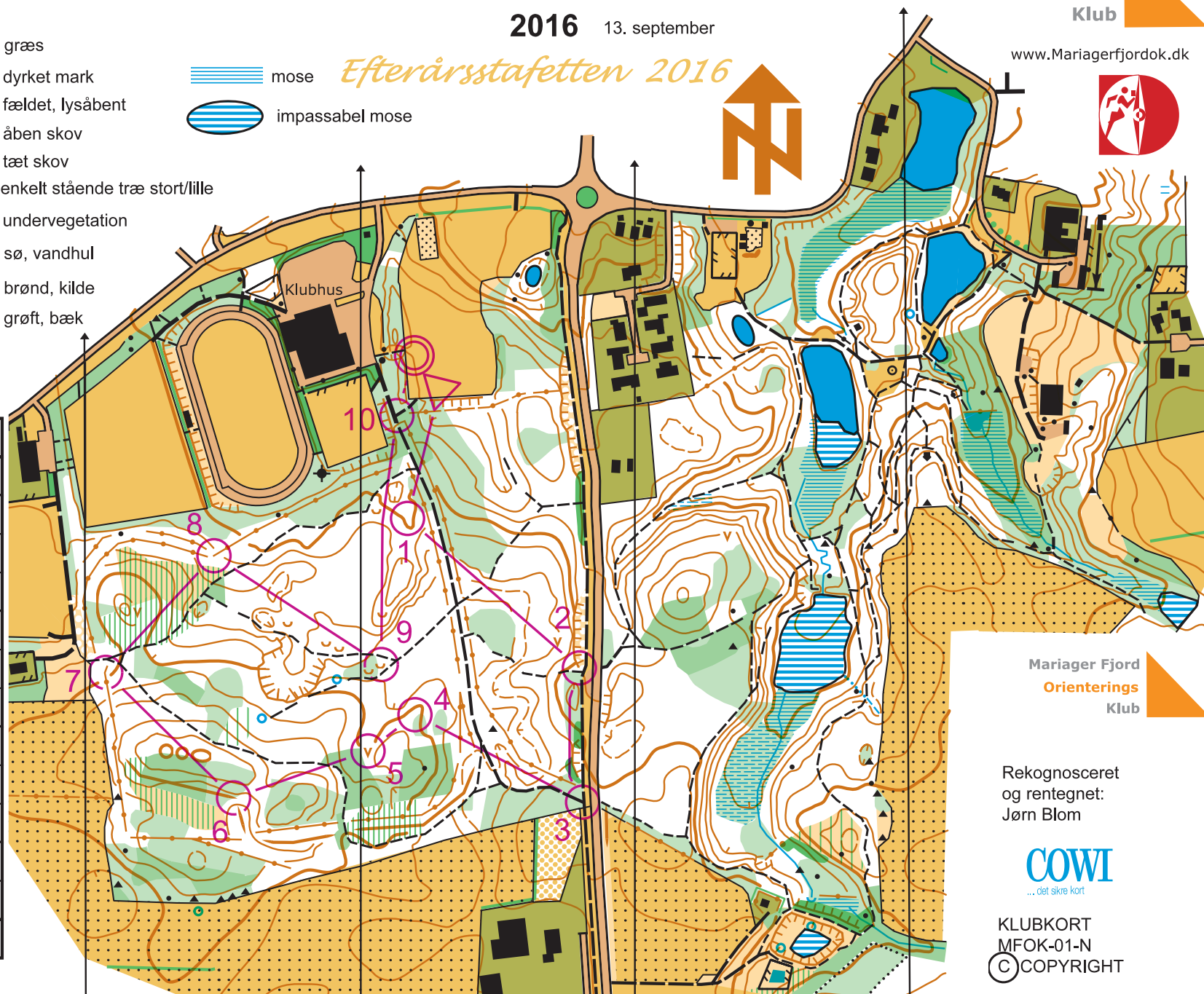
Tegnet efter IOF's kortnorm . 150%

- asfaldtvej
- god skovvej
- - - sti
- - - utydelig sti
- ▲ sten, gruppe sten
- ✦ ○ tårn, mindesmærke
- højt hegn
- skydebane
- ← hus, have
- højdekurver
- • høj, punkthøj
- græs
- dyrket mark
- fældet, lysåbent
- åben skov
- tæt skov
- enkelt stående træ stort/lille
- undervegetation
- sø, vandhul
- brønd, kilde
- grøft, bæk
- mose
- impassabel mose

*Efterårsstafetten 2016*



efterårsstafetten 2016				
D3	1,6 km			
▷		◇		○
1 72		∩		
2 37		⋈		⊥
3 81	/	/	Y	
4 74	⋈			
5 54	∨			
6 38	↑	∧		⊥
7 65	⋈			∠
8 34	→	⋈		✓
9 51	↗	∪		
10 62	/	/	Y	
○ — 55 m — → ○				



Mariager Fjord  
 Orienterings  
 Klub

Rekognosceret  
 og rentegnet:  
 Jørn Blom

**COWI**  
 ... det sikre kort

KLUBKORT  
 MFOK-01-N  
 © COPYRIGHT